




С . П Е Р Е В І З ФАСТІВСЬКИЙ РАЙОН КИЇВСЬКА ОБЛАСТЬ

ДЕТАЛЬНИЙ ПЛАН ТЕРИТОРІЇ МІЖ АВТОМОБІЛЬНОЮ ДОРОГОЮ "О100711 ДЗВІНКОВЕ-КОЖУХІВКА ЧЕРЕЗ ПЕРЕВІЗ" ТА ЛІСОВИМ МАСИВОМ (КАДАСТРОВИЙ НОМЕР 3221482200:06:001:0035) В С. ПЕРЕВІЗ БОЯРСЬКОЇ МІСЬКОЇ ТЕРИТОРІАЛЬНОЇ ГРОМАДИ ФАСТІВСЬКОГО РАЙОНУ КИЇВСЬКОЇ ОБЛАСТІ

ПЛАН ЧЕРВОНИХ ЛІНІЙ
М 1:1000

УМОВНІ ПОЗНАЧЕННЯ:

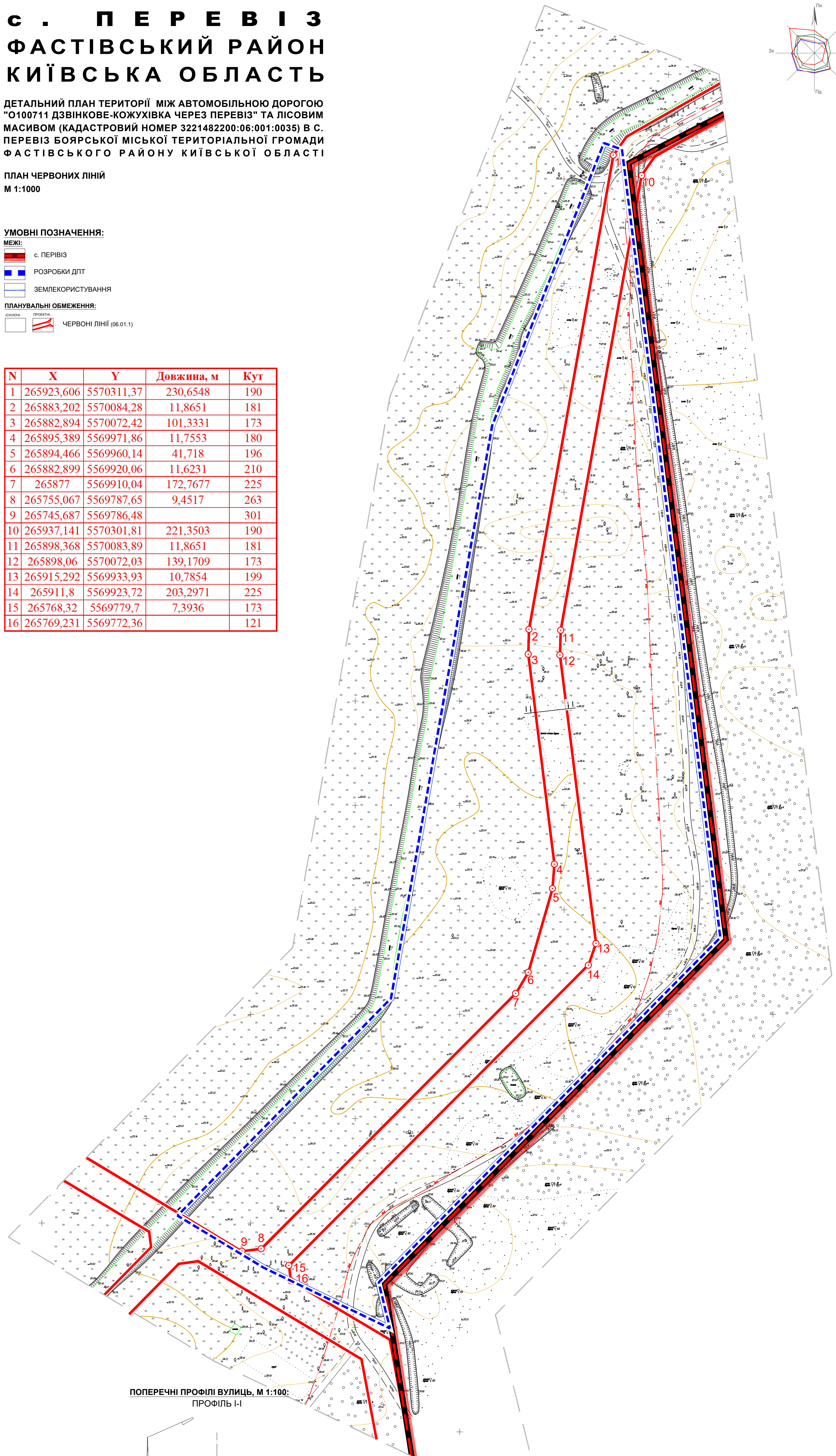
МЕЖІ:

-  с. ПЕРЕВІЗ
-  РОЗРОБКИ ДПТ
-  ЗЕМЛЕКОРИСТУВАННЯ

ПЛАНУВАЛЬНІ ОБМЕЖЕННЯ:

-  ІСНУЮЧЕ
-  ПРОЕКТНЕ ЧЕРВОНІ ЛІНІЇ (06.01.1)

N	X	Y	Довжина, м	Кут
1	265923,606	5570311,37	230,6548	190
2	265883,202	5570084,28	11,8651	181
3	265882,894	5570072,42	101,3331	173
4	265895,389	5569971,86	11,7553	180
5	265894,466	5569960,14	41,718	196
6	265882,899	5569920,06	11,6231	210
7	265877	5569910,04	172,7677	225
8	265755,067	5569787,65	9,4517	263
9	265745,687	5569786,48		301
10	265937,141	5570301,81	221,3503	190
11	265898,368	5570083,89	11,8651	181
12	265898,06	5570072,03	139,1709	173
13	265915,292	5569933,93	10,7854	199
14	265911,8	5569923,72	203,2971	225
15	265768,32	5569779,7	7,3936	173
16	265769,231	5569772,36		121



ПОПЕРЕЧНІ ПРОФІЛІ ВУЛИЦЬ, М 1:100:
ПРОФІЛЬ І-І

